







# 新居地区津波ハザードマップ

津波避難場所一覧表

番号	避難場所名	所属地区	番号	避難場所名	所属地区
1	弘岡(墓地)	上/村地区	11	南淵公民館前	南淵地区
2	弘岡神社		12	新堀川河口右岸の高台	
3	墓地		13	サイレン山	南淵・立石地区
4	太子	本村地区	14	杉王様	立石地区
5	加恩		15	立4裏山	
6	宇佐坂		16	東の谷	池/浦地区
7	小山		17	白菊園の裏	
8	近沢家の墓		18	池浦寺脇	
9	吉田北				
10	吉田南				

凡例

-  津波浸水地域
- この津波浸水地域は安政南海地震クラスの地震が発生し、海岸や河川の護岸、堤防が破損し、機能しなくなった場合を想定しています。(高知県津波防災アセスメント調査結果【H11】より)
- 第1波到達時間30分、最大津波水位5.3m(第2次高知県地震対策基礎調査結果【H15】より)
-  津波避難場所
-  震災時の指定避難場所
-  津波避難路
-  防災無線スピーカー
-  樋門・陸こう・鉄扉

